



DATOS GENERALES ISLA				
Dirección	C/ Santa Isabel la Real			
Distrito	Albayzín	Código	AL35	
Barrio	Albayzín	Posibilidad de ampliación	No	
Coordenadas UTM	Sist. referencia	Huso	X	Y
	ETRS89 / WGS84	30 S	447167.40	4115105.11
Número de plataformas	1	Fracción	Resto	2
			Papel y cartón	
			Envases	
			Vidrio	
CARACTERÍSTICAS TÉCNICAS				
Plataforma 1				
Tipo de fracción	Número de buzones	Tipo de carga	Elevación	
Resto	2	Trasera	Oculto	
Papel y cartón				
Envases				
Vidrio				
Plataforma 2				
Tipo de fracción	Número de buzones	Tipo de carga	Elevación	
Resto				
Papel y cartón				
Envases				
Vidrio				
Plataforma 3				
Tipo de fracción	Número de buzones	Tipo de carga	Elevación	
Resto				
Papel y cartón				
Envases				
Vidrio				

INFORMACIÓN GRÁFICA



UBICACIÓN





Ficha identificativa isla soterrada




Código seguro de verificación: **CS51Q6DQ42R207QMGSE1**

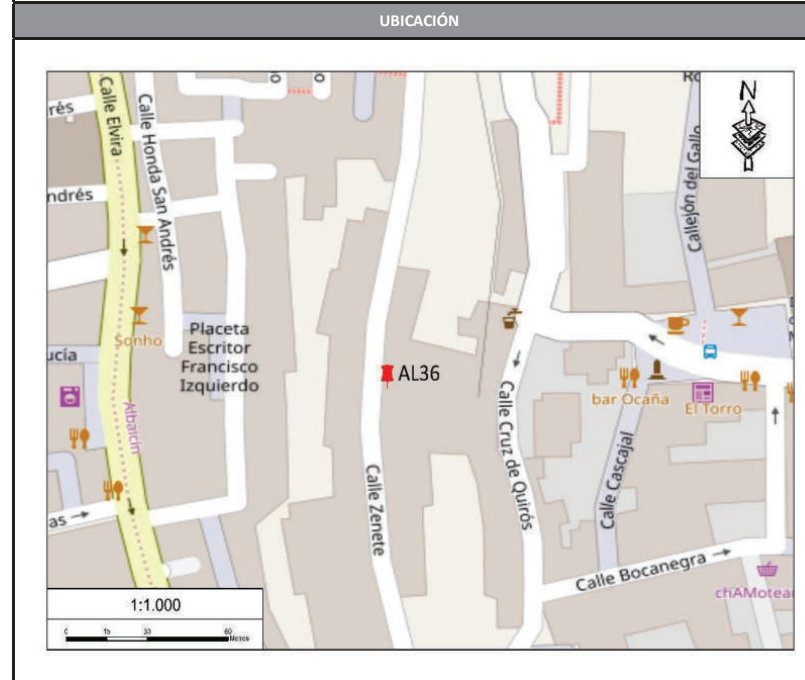
La autenticidad de este documento puede ser contrastada en la dirección <https://www.granada.org/cgi-bin/produccion/simcgi.exe/verifica.sim/root>

Conforme de **GONZALES MOLINA JUAN CARLOS** /DIRECTOR/A GENERAL DE MANTENIMIENTO 09-12-2022 13:44:59  
 Firmado por **OLIVARES OLIVARES ARTURO JOSE** /JEFE DEL SERVICIO DE PROTECCION AHB 09-12-2022 12:38:10

Contiene 2  
firmas digitales



DATOS GENERALES ISLA				
Dirección	C/ Zenete, 21			
Distrito	Albayzín	Código	AL36	
Barrio	Albayzín	Posibilidad de ampliación	No	
Coordenadas UTM	Sist. referencia	Huso	X	Y
	ETRS89 / WGS84	30 S	446905.74	4115060.53
Número de plataformas	1	Fracción	Resto	4
			Papel y cartón	
			Envases	
			Vidrio	
CARACTERÍSTICAS TÉCNICAS				
Plataforma 1				
Tipo de fracción	Número de buzones	Tipo de carga	Elevación	
Resto	4	Trasera	Oculto	
Papel y cartón				
Envases				
Vidrio				
Plataforma 2				
Tipo de fracción	Número de buzones	Tipo de carga	Elevación	
Resto				
Papel y cartón				
Envases				
Vidrio				
Plataforma 3				
Tipo de fracción	Número de buzones	Tipo de carga	Elevación	
Resto				
Papel y cartón				
Envases				
Vidrio				



Ficha identificativa isla soterrada




Código seguro de verificación: CS51Q6DQ42R207QMGSE1

La autenticidad de este documento puede ser contrastada en la dirección <https://www.granada.org/cgi-bin/produccion/simcgi.exe/verifica.sim/root>

Conforme de GONZALEZ MOLINA JUAN CARLOS /DIRECTOR/A GENERAL DE MANTENIMIENTO 09-12-2022 13:44:59  
 Firmado por OLIVARES OLIVARES ARTURO JOSE /JEFE DEL SERVICIO DE PROTECCION AHB 09-12-2022 12:38:10

Contiene 2  
firmas digitales



DATOS GENERALES ISLA				
Dirección	C/ Gloria esquina Callejón de la Gloria			
Distrito	Albayzín	Código	AL37	
Barrio	Albayzín	Posibilidad de ampliación	No	
Coordenadas UTM	Sist. referencia	Huso	X	Y
	ETRS89 / WGS84	30 S	447489.00	4114955.00
Número de plataformas	1	Fracción	Resto	2
			Papel y cartón	
			Envases	
			Vidrio	
CARACTERÍSTICAS TÉCNICAS				
Plataforma 1				
Tipo de fracción	Número de buzones	Tipo de carga	Elevación	
Resto	2	Trasera	Oculto	
Papel y cartón				
Envases				
Vidrio				
Plataforma 2				
Tipo de fracción	Número de buzones	Tipo de carga	Elevación	
Resto				
Papel y cartón				
Envases				
Vidrio				
Plataforma 3				
Tipo de fracción	Número de buzones	Tipo de carga	Elevación	
Resto				
Papel y cartón				
Envases				
Vidrio				



Ficha identificativa isla soterrada




Código seguro de verificación: **CS51Q6DQ42R207QMGSE1**

La autenticidad de este documento puede ser contrastada en la dirección <https://www.granada.org/cgi-bin/produccion/simcgi.exe/verifica.sim/root>

Conforme de **GONZALES MOLINA JUAN CARLOS** /DIRECTOR/A GENERAL DE MANTENIMIENTO 09-12-2022 13:44:59  
 Firmado por **OLIVARES OLIVARES ARTURO JOSE** /JEFE DEL SERVICIO DE PROTECCION AHB 09-12-2022 12:38:10

Contiene 2  
firmas digitales



DATOS GENERALES ISLA				
Dirección	Callejón de la Victoria esquina Cuesta del Chapiz			
Distrito	Albayzín	Código	AL38	
Barrio	Albayzín	Posibilidad de ampliación	No	
Coordenadas UTM	Sist. referencia	Huso	X	Y
	ETRS89 / WGS84	30 S	447738.00	4115079.00
Número de plataformas	1	Fracción	Resto	2
			Papel y cartón	
			Envases	
			Vidrio	
CARACTERÍSTICAS TÉCNICAS				
Plataforma 1				
Tipo de fracción	Número de buzones	Tipo de carga	Elevación	
Resto	2	Trasera	Oculto	
Papel y cartón				
Envases				
Vidrio				
Plataforma 2				
Tipo de fracción	Número de buzones	Tipo de carga	Elevación	
Resto				
Papel y cartón				
Envases				
Vidrio				
Plataforma 3				
Tipo de fracción	Número de buzones	Tipo de carga	Elevación	
Resto				
Papel y cartón				
Envases				
Vidrio				



Ficha identificativa isla soterrada




Código seguro de verificación: **CS51Q6DQ42R207QMGSE1**

La autenticidad de este documento puede ser contrastada en la dirección <https://www.granada.org/cgi-bin/produccion/simcgi.exe/verifica.sim/root>

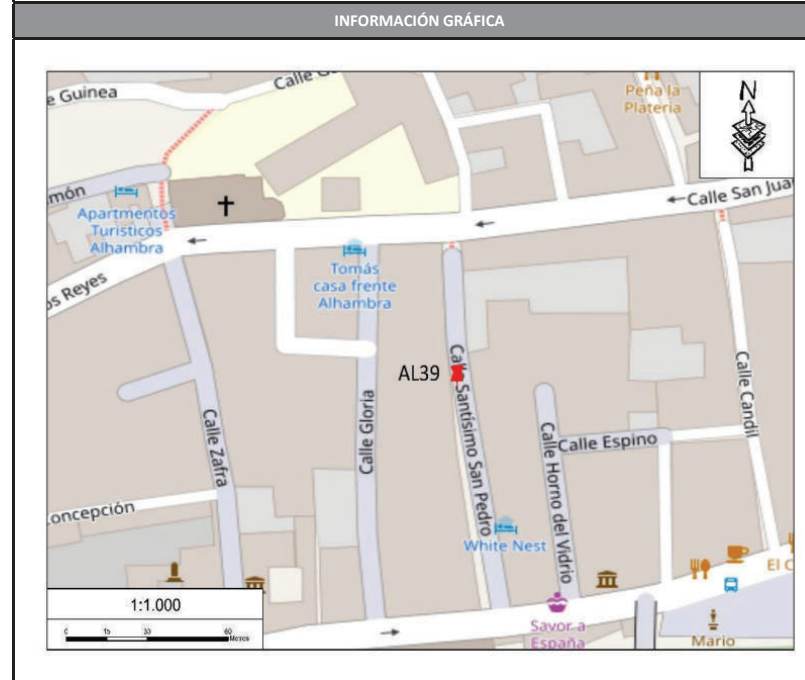
Conforme de **GONZALES MOLINA JUAN CARLOS** /DIRECTOR/A GENERAL DE MANTENIMIENTO 09-12-2022 13:44:59  
 Firmado por **OLIVARES OLIVARES ARTURO JOSE** /JEFE DEL SERVICIO DE PROTECCION AHB 09-12-2022 12:38:10

Contiene 2  
firmas digitales





DATOS GENERALES ISLA				
Dirección	Placeta Santísimo San Pedro			
Distrito	Albayzín	Código	AL39	
Barrio	Albayzín	Posibilidad de ampliación	No	
Coordenadas UTM	Sist. referencia	Huso	X	Y
	ETRS89 / WGS84	30 S	447533.77	4114939.49
Número de plataformas	1	Fracción	Resto	2
			Papel y cartón	
			Envases	
			Vidrio	
CARACTERÍSTICAS TÉCNICAS				
Plataforma 1				
Tipo de fracción	Número de buzones	Tipo de carga	Elevación	
Resto	2	Trasera	Oculto	
Papel y cartón				
Envases				
Vidrio				
Plataforma 2				
Tipo de fracción	Número de buzones	Tipo de carga	Elevación	
Resto				
Papel y cartón				
Envases				
Vidrio				
Plataforma 3				
Tipo de fracción	Número de buzones	Tipo de carga	Elevación	
Resto				
Papel y cartón				
Envases				
Vidrio				



Ficha identificativa isla soterrada




Código seguro de verificación: **CS51Q6DQ42R207QMGSE1**

La autenticidad de este documento puede ser contrastada en la dirección <https://www.granada.org/cgi-bin/produccion/simcgi.exe/verifica.sim/root>

Conforme de **GONZALES MOLINA JUAN CARLOS** /DIRECTOR/A GENERAL DE MANTENIMIENTO 09-12-2022 13:44:59  
 Firmado por **OLIVARES OLIVARES ARTURO JOSE** /JEFE DEL SERVICIO DE PROTECCION AHB 09-12-2022 12:38:10

Contiene 2  
firmas digitales



DATOS GENERALES ISLA				
Dirección	C/ Careillo de San Agustín esquina C/ Pianista García Carrillo			
Distrito	Albayzín	Código	AL40	
Barrio	Albayzín	Posibilidad de ampliación	No	
Coordenadas UTM	Sist. referencia	Huso	X Y	
	ETRS89 / WGS84	30 S		
Número de plataformas	1	Fracción	Resto	3
			Papel y cartón	
			Envases	
			Vidrio	
CARACTERÍSTICAS TÉCNICAS				
Plataforma 1				
Tipo de fracción	Número de buzones	Tipo de carga	Elevación	
Resto	3	Trasera	En superficie	
Papel y cartón				
Envases				
Vidrio				
Plataforma 2				
Tipo de fracción	Número de buzones	Tipo de carga	Elevación	
Resto				
Papel y cartón				
Envases				
Vidrio				
Plataforma 3				
Tipo de fracción	Número de buzones	Tipo de carga	Elevación	
Resto				
Papel y cartón				
Envases				
Vidrio				

INFORMACIÓN GRÁFICA	
	
UBICACIÓN	
	



Ficha identificativa isla soterrada




Código seguro de verificación: **CS51Q6DQ42R207QMGSE1**

La autenticidad de este documento puede ser contrastada en la dirección <https://www.granada.org/cgi-bin/produccion/simcgi.exe/verifica.sim/root>

Conforme de **GONZALES MOLINA JUAN CARLOS** /DIRECTOR/A GENERAL DE MANTENIMIENTO 09-12-2022 13:44:59  
 Firmado por **OLIVARES OLIVARES ARTURO JOSE** /JEFE DEL SERVICIO DE PROTECCION AMBI 09-12-2022 12:38:10

Contiene 2  
firmas digitales



DATOS GENERALES ISLA				
Dirección	C/ Alhóndiga esquina Plaza del Lino			
Distrito	Centro	Código	CS1	
Barrio	Centro-Sagrario	Posibilidad de ampliación	Si	
Coordenadas UTM	Sist. referencia	Huso	X	Y
	ETRS89 / WGS84	30 S	446632.93	4114424.34
Número de plataformas	2	Fracción	Resto	
			Papel y cartón	2
			Envases	1
			Vidrio	1
CARACTERÍSTICAS TÉCNICAS				
Plataforma 1				
Tipo de fracción	Número de buzones	Tipo de carga	Elevación	
Resto		Lateral	Bisagra	
Papel y cartón				
Envases	1			
Vidrio	1			
Plataforma 2				
Tipo de fracción	Número de buzones	Tipo de carga	Elevación	
Resto		Lateral	Bisagra	
Papel y cartón	2			
Envases				
Vidrio				
Plataforma 3				
Tipo de fracción	Número de buzones	Tipo de carga	Elevación	
Resto				
Papel y cartón				
Envases				
Vidrio				

INFORMACIÓN GRÁFICA	
	
UBICACIÓN	
	



Ficha identificativa isla soterrada




Código seguro de verificación: **CS51Q6DQ42R207QMGSE1**

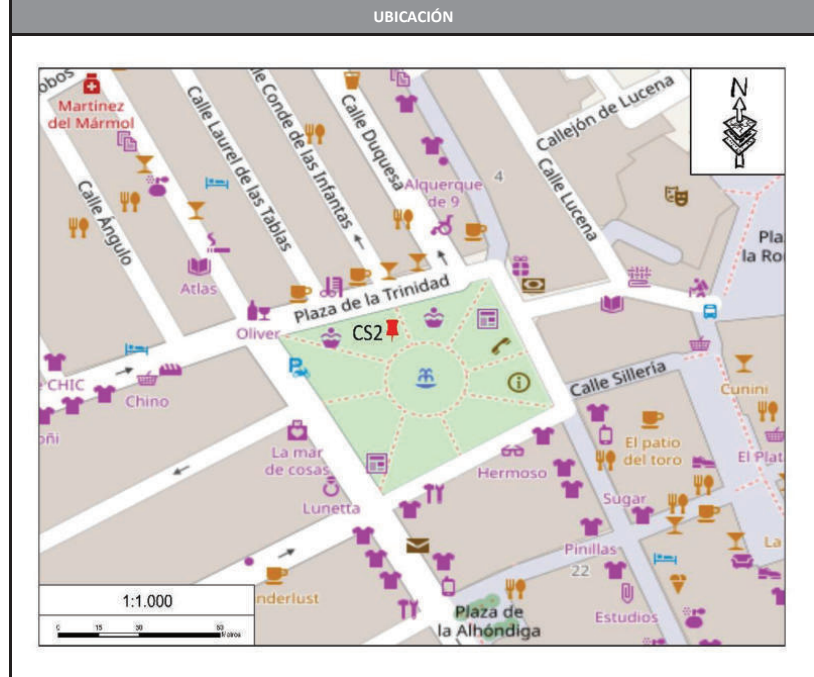
La autenticidad de este documento puede ser contrastada en la dirección <https://www.granada.org/cgi-bin/produccion/simcgi.exe/verifica.sim/root>

Conforme de **GONZALEZ MOLINA JUAN CARLOS** /DIRECTOR/A GENERAL DE MANTENIMIENTO 09-12-2022 13:44:59  
 Firmado por **OLIVARES OLIVARES ARTURO JOSE** /JEFE DEL SERVICIO DE PROTECCION AHB 09-12-2022 12:38:10

Contiene 2  
firmas digitales



DATOS GENERALES ISLA				
Dirección	Plaza de la Trinidad			
Distrito	Centro	Código	CS2	
Barrio	Centro-Sagrario	Posibilidad de ampliación	No	
Coordenadas UTM	Sist. referencia	Huso	X	Y
	ETRS89 / WGS84	30 S	446582.20	4114591.07
Número de plataformas	1	Fracción	Resto	
			Papel y cartón	
			Envases	2
			Vidrio	1
CARACTERÍSTICAS TÉCNICAS				
Plataforma 1				
Tipo de fracción	Número de buzones	Tipo de carga	Elevación	
Resto		Pluma	Bisagra	
Papel y cartón				
Envases	2			
Vidrio	1			
Plataforma 2				
Tipo de fracción	Número de buzones	Tipo de carga	Elevación	
Resto				
Papel y cartón				
Envases				
Vidrio				
Plataforma 3				
Tipo de fracción	Número de buzones	Tipo de carga	Elevación	
Resto				
Papel y cartón				
Envases				
Vidrio				



Ficha identificativa isla soterrada




Código seguro de verificación: **CS51Q6DQ42R207QMGSE1**

La autenticidad de este documento puede ser contrastada en la dirección <https://www.granada.org/cgi-bin/produccion/simcgi.exe/verifica.sim/root>

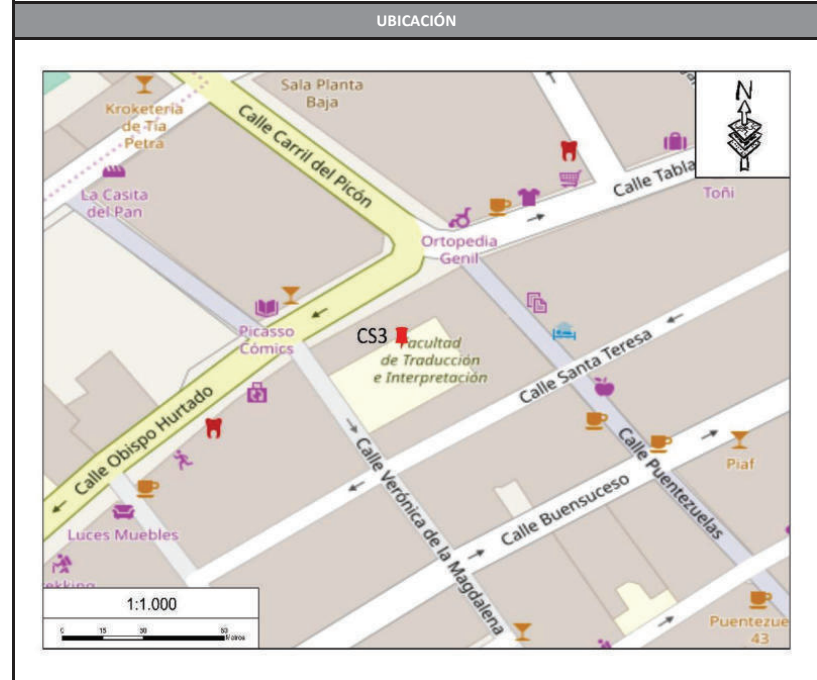
Conforme de **GONZALEZ MOLINA JUAN CARLOS** /DIRECTOR/A GENERAL DE MANTENIMIENTO 09-12-2022 13:44:59  
 Firmado por **OLIVARES OLIVARES ARTURO JOSE** /JEFE DEL SERVICIO DE PROTECCION AHB 09-12-2022 12:38:10

Contiene 2  
firmas digitales





DATOS GENERALES ISLA				
Dirección	C/ Obispo Hurtado			
Distrito	Centro	Código	CS3	
Barrio	Centro-Sagrario	Posibilidad de ampliación	Si	
Coordenadas UTM	Sist. referencia	Huso	X	Y
	ETRS89 / WGS84	30 S	446384.40	4114509.12
Número de plataformas	2	Fracción	Resto	
			Papel y cartón	2
			Envases	1
			Vidrio	1
CARACTERÍSTICAS TÉCNICAS				
Plataforma 1				
Tipo de fracción	Número de buzones	Tipo de carga	Elevación	
Resto		Lateral	Bisagra	
Papel y cartón				
Envases	1			
Vidrio	1			
Plataforma 2				
Tipo de fracción	Número de buzones	Tipo de carga	Elevación	
Resto		Lateral	Bisagra	
Papel y cartón	2			
Envases				
Vidrio				
Plataforma 3				
Tipo de fracción	Número de buzones	Tipo de carga	Elevación	
Resto				
Papel y cartón				
Envases				
Vidrio				



Ficha identificativa isla soterrada




Código seguro de verificación: **CS51Q6DQ42R207QMGSE1**

La autenticidad de este documento puede ser contrastada en la dirección <https://www.granada.org/cgi-bin/produccion/simcgi.exe/verifica.sim/root>

Conforme de **GONZALES MOLINA JUAN CARLOS** /DIRECTOR/A GENERAL DE MANTENIMIENTO 09-12-2022 13:44:59  
 Firmado por **OLIVARES OLIVARES ARTURO JOSE** /JEFE DEL SERVICIO DE PROTECCION AHB 09-12-2022 12:38:10

Contiene 2  
firmas digitales



DATOS GENERALES ISLA				
Dirección	C/ Compás de San Jerónimo			
Distrito	Centro	Código	CS4	
Barrio	Centro-Sagrario	Posibilidad de ampliación	Si, especial.	
Coordenadas UTM	Sist. referencia	Huso	X	Y
	ETRS89 / WGS84	30 S	446416.77	4114946.53
Número de plataformas	1	Fracción	Resto	
			Papel y cartón	1
			Envases	1
			Vidrio	1
CARACTERÍSTICAS TÉCNICAS				
Plataforma 1				
Tipo de fracción	Número de buzones	Tipo de carga	Elevación	
Resto		Pluma	Bisagra	
Papel y cartón	1			
Envases	1			
Vidrio	1			
Plataforma 2				
Tipo de fracción	Número de buzones	Tipo de carga	Elevación	
Resto				
Papel y cartón				
Envases				
Vidrio				
Plataforma 3				
Tipo de fracción	Número de buzones	Tipo de carga	Elevación	
Resto				
Papel y cartón				
Envases				
Vidrio				

INFORMACIÓN GRÁFICA	
	
UBICACIÓN	
	



Ficha identificativa isla soterrada




Código seguro de verificación: **CS51Q6DQ42R207QMGSE1**

La autenticidad de este documento puede ser contrastada en la dirección <https://www.granada.org/cgi-bin/produccion/simcgi.exe/verifica.sim/root>

Conforme de **GONZALEZ MOLINA JUAN CARLOS** /DIRECTOR/A GENERAL DE MANTENIMIENTO 09-12-2022 13:44:59  
 Firmado por **OLIVARES OLIVARES ARTURO JOSE** /JEFE DEL SERVICIO DE PROTECCION AHB 09-12-2022 12:38:10

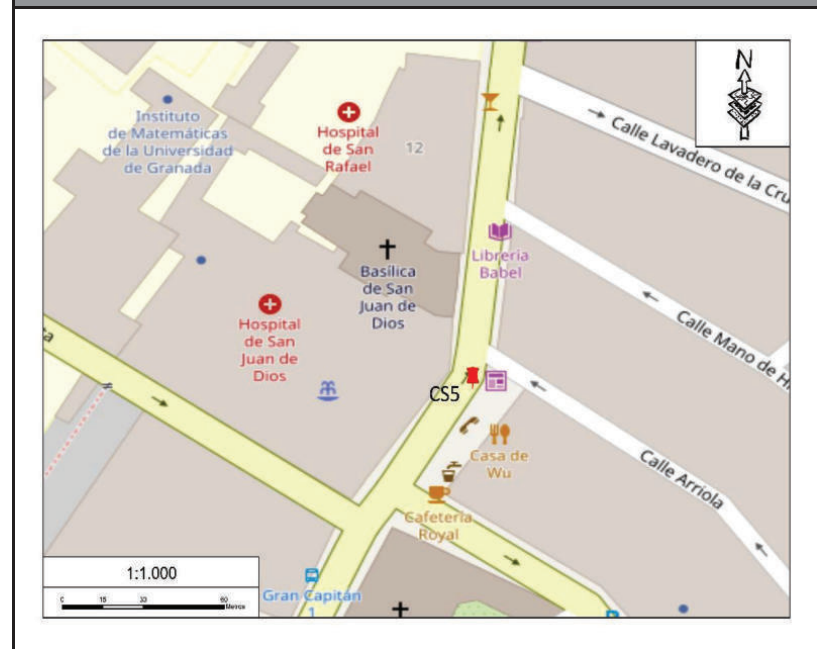
Contiene 2  
firmas digitales



DATOS GENERALES ISLA				
Dirección	C/ San Juan de Dios frente Hospital de San Juan de Dios			
Distrito	Centro	Código	CSS	
Barrio	Centro-Sagrario	Posibilidad de ampliación	No	
Coordenadas UTM	Sist. referencia	Huso	X	Y
	ETRS89 / WGS84	30 S	446501.18	4115035.36
Número de plataformas	2	Fracción	Resto	INAGRA
			Papel y cartón	1
			Envases	1
			Vidrio	1
CARACTERÍSTICAS TÉCNICAS				
Plataforma 1				
Tipo de fracción	Número de buzones	Tipo de carga	Elevación	
Resto	INAGRA	Lateral	Bisagra	
Papel y cartón	1			
Envases				
Vidrio				
Plataforma 2				
Tipo de fracción	Número de buzones	Tipo de carga	Elevación	
Resto		Lateral	Bisagra	
Papel y cartón				
Envases	1			
Vidrio	1			
Plataforma 3				
Tipo de fracción	Número de buzones	Tipo de carga	Elevación	
Resto				
Papel y cartón				
Envases				
Vidrio				



UBICACIÓN



Ficha identificativa isla soterrada




Código seguro de verificación: **CS51Q6DQ42R207QMGSE1**

La autenticidad de este documento puede ser contrastada en la dirección <https://www.granada.org/cgi-bin/produccion/simcgi.exe/verifica.sim/root>

Conforme de **GONZALES MOLINA JUAN CARLOS** /DIRECTOR/A GENERAL DE MANTENIMIENTO 09-12-2022 13:44:59  
 Firmado por **OLIVARES OLIVARES ARTURO JOSE** /JEFE DEL SERVICIO DE PROTECCION AHB 09-12-2022 12:38:10

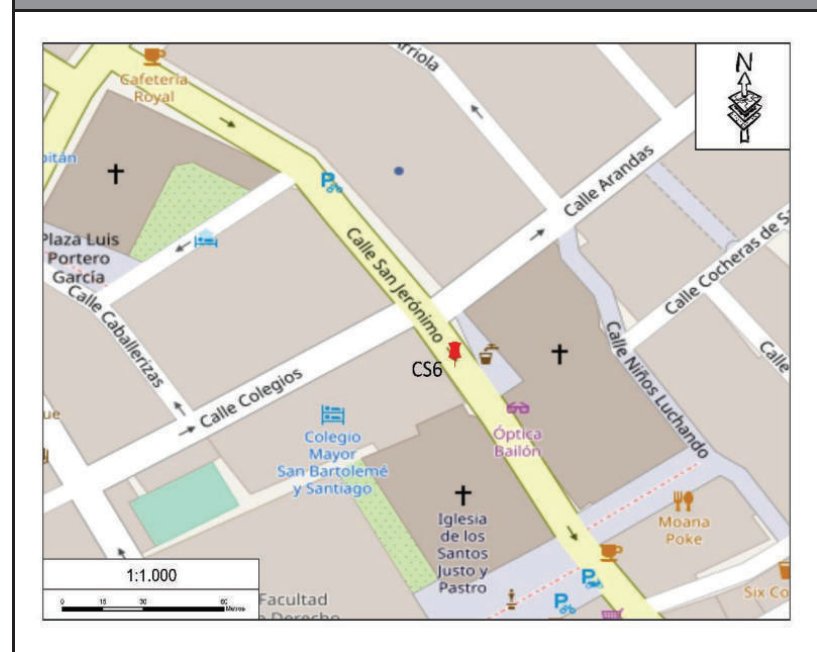
Contiene 2  
firmas digitales



DATOS GENERALES ISLA				
Dirección	C/ San Jerónimo			
Distrito	Centro	Código	CS6	
Barrio	Centro-Sagrario	Posibilidad de ampliación	Si, especial.	
Coordenadas UTM	Sist. referencia	Huso	X	Y
	ETRS89 / WGS84	30 S	446579.22	4114899.27
Número de plataformas	1	Fracción	Resto	
			Papel y cartón	1
			Envases	1
			Vidrio	1
CARACTERÍSTICAS TÉCNICAS				
Plataforma 1				
Tipo de fracción	Número de buzones	Tipo de carga	Elevación	
Resto		Pluma	Bisagra	
Papel y cartón	1			
Envases	1			
Vidrio	1			
Plataforma 2				
Tipo de fracción	Número de buzones	Tipo de carga	Elevación	
Resto				
Papel y cartón				
Envases				
Vidrio				
Plataforma 3				
Tipo de fracción	Número de buzones	Tipo de carga	Elevación	
Resto				
Papel y cartón				
Envases				
Vidrio				



UBICACIÓN



Ficha identificativa isla soterrada




Código seguro de verificación: **CS51Q6DQ42R207QMGSE1**

La autenticidad de este documento puede ser contrastada en la dirección <https://www.granada.org/cgi-bin/produccion/simcgi.exe/verifica.sim/root>

Conforme de **GONZALES MOLINA JUAN CARLOS** /DIRECTOR/A GENERAL DE MANTENIMIENTO 09-12-2022 13:44:59  
 Firmado por **OLIVARES OLIVARES ARTURO JOSE** /JEFE DEL SERVICIO DE PROTECCION AHB 09-12-2022 12:38:10

Contiene 2  
firmas digitales





DATOS GENERALES ISLA				
Dirección	C/ San Juan de Dios frente Hospital de San Rafael			
Distrito	Centro	Código	CS7	
Barrio	Centro-Sagrario	Posibilidad de ampliación	Si, especial.	
Coordenadas UTM	Sist. referencia	Huso	X	Y
	ETRS89 / WGS84	30 S	446514.29	4115158.55
Número de plataformas	2	Fracción	Resto	
			Papel y cartón	2
			Envases	1
			Vidrio	1
CARACTERÍSTICAS TÉCNICAS				
Plataforma 1				
Tipo de fracción	Número de buzones	Tipo de carga	Elevación	
Resto		Lateral	Bisagra	
Papel y cartón				
Envases	1			
Vidrio	1			
Plataforma 2				
Tipo de fracción	Número de buzones	Tipo de carga	Elevación	
Resto		Lateral	Bisagra	
Papel y cartón	2			
Envases				
Vidrio				
Plataforma 3				
Tipo de fracción	Número de buzones	Tipo de carga	Elevación	
Resto				
Papel y cartón				
Envases				
Vidrio				

INFORMACIÓN GRÁFICA



UBICACIÓN





Ficha identificativa isla soterrada




Código seguro de verificación: **CS51Q6DQ42R207QMGSE1**

La autenticidad de este documento puede ser contrastada en la dirección <https://www.granada.org/cgi-bin/produccion/simcgi.exe/verifica.sim/root>

Conforme de **GONZALEZ MOLINA JUAN CARLOS** /DIRECTOR/A GENERAL DE MANTENIMIENTO 09-12-2022 13:44:59  
 Firmado por **OLIVARES OLIVARES ARTURO JOSE** /JEFE DEL SERVICIO DE PROTECCION AHB 09-12-2022 12:38:10

Contiene 2  
firmas digitales



DATOS GENERALES ISLA				
Dirección	C/ Santa Bárbara esquina C/ Rector López Argüeta			
Distrito	Centro	Código	CS8	
Barrio	Centro-Sagrario	Posibilidad de ampliación	Si, especial.	
Coordenadas UTM	Sist. referencia	Huso	X	Y
	ETRS89 / WGS84	30 S	446255.51	4115178.68
Número de plataformas	1	Fracción	Resto	
			Papel y cartón	1
			Envases	1
			Vidrio	1
CARACTERÍSTICAS TÉCNICAS				
Plataforma 1				
Tipo de fracción	Número de buzones	Tipo de carga	Elevación	
Resto		Pluma	Bisagra	
Papel y cartón	1			
Envases	1			
Vidrio	1			
Plataforma 2				
Tipo de fracción	Número de buzones	Tipo de carga	Elevación	
Resto				
Papel y cartón				
Envases				
Vidrio				
Plataforma 3				
Tipo de fracción	Número de buzones	Tipo de carga	Elevación	
Resto				
Papel y cartón				
Envases				
Vidrio				

INFORMACIÓN GRÁFICA	
	
UBICACIÓN	
	



Ficha identificativa isla soterrada




Código seguro de verificación: **CS51Q6DQ42R207QMGSE1**




La autenticidad de este documento puede ser contrastada en la dirección <https://www.granada.org/cgi-bin/produccion/simcgi.exe/verifica.sim/root>

Conforme de **GONZALES MOLINA JUAN CARLOS** /DIRECTOR/A GENERAL DE MANTENIMIENTO 09-12-2022 13:44:59  
 Firmado por **OLIVARES OLIVARES ARTURO JOSE** /JEFE DEL SERVICIO DE PROTECCION AHB 09-12-2022 12:38:10

Contiene 2  
firmas digitales



DATOS GENERALES ISLA				
Dirección	C/ San Juan de Dios esquina C/ Natalio Rivas			
Distrito	Centro	Código	CS9	
Barrio	Centro-Sagrario	Posibilidad de ampliación	Si, especial.	
Coordenadas UTM	Sist. referencia	Huso	X	Y
	ETRS89 / WGS84	30 S	446527.27	4115260.16
Número de plataformas	2	Fracción	Resto	INAGRA
			Papel y cartón	1
			Envases	1
			Vidrio	1
CARACTERÍSTICAS TÉCNICAS				
Plataforma 1				
Tipo de fracción	Número de buzones	Tipo de carga	Elevación	
Resto	INAGRA	Lateral	Bisagra	
Papel y cartón	1			
Envases				
Vidrio				
Plataforma 2				
Tipo de fracción	Número de buzones	Tipo de carga	Elevación	
Resto		Lateral	Bisagra	
Papel y cartón				
Envases	1			
Vidrio	1			
Plataforma 3				
Tipo de fracción	Número de buzones	Tipo de carga	Elevación	
Resto				
Papel y cartón				
Envases				
Vidrio				

INFORMACIÓN GRÁFICA	
	
UBICACIÓN	
	



Ficha identificativa isla soterrada




Código seguro de verificación: **CS51Q6DQ42R207QMGSE1**

La autenticidad de este documento puede ser contrastada en la dirección <https://www.granada.org/cgi-bin/produccion/simcgi.exe/verifica.sim/root>

Conforme de **GONZALES MOLINA JUAN CARLOS** /DIRECTOR/A GENERAL DE MANTENIMIENTO 09-12-2022 13:44:59  
 Firmado por **OLIVARES OLIVARES ARTURO JOSE** /JEFE DEL SERVICIO DE PROTECCION AHB 09-12-2022 12:38:10

Contiene 2  
firmas digitales



DATOS GENERALES ISLA				
Dirección	C/ Elvira esquina Cuesta Abarqueros			
Distrito	Centro	Código	CS10	
Barrio	Centro-Sagrario	Posibilidad de ampliación	No	
Coordenadas UTM	Sist. referencia	Huso	X	Y
	ETRS89 / WGS84	30 S	446805.64	4115218.33
Número de plataformas	2	Fracción	Resto	
			Papel y cartón	1
			Envases	1
			Vidrio	1
CARACTERÍSTICAS TÉCNICAS				
Plataforma 1				
Tipo de fracción	Número de buzones	Tipo de carga	Elevación	
Resto		Lateral	Bisagra	
Papel y cartón				
Envases				
Vidrio	1			
Plataforma 2				
Tipo de fracción	Número de buzones	Tipo de carga	Elevación	
Resto		Lateral	Bisagra	
Papel y cartón	1			
Envases	1			
Vidrio				
Plataforma 3				
Tipo de fracción	Número de buzones	Tipo de carga	Elevación	
Resto				
Papel y cartón				
Envases				
Vidrio				

INFORMACIÓN GRÁFICA	
	
UBICACIÓN	
	



Ficha identificativa isla soterrada




Código seguro de verificación: **CS51Q6DQ42R207QMGSE1**

La autenticidad de este documento puede ser contrastada en la dirección <https://www.granada.org/cgi-bin/produccion/simcgi.exe/verifica.sim/root>


Conforme de **GONZALES MOLINA JUAN CARLOS** /DIRECTOR/A GENERAL DE MANTENIMIENTO 09-12-2022 13:44:59  
 Firmado por **OLIVARES OLIVARES ARTURO JOSE** /JEFE DEL SERVICIO DE PROTECCION AHB 09-12-2022 12:38:10

Contiene 2  
firmas digitales





DATOS GENERALES ISLA				
Dirección	C/ Elvira esquina C/ Calderería			
Distrito	Centro	Código	CS11	
Barrio	Centro-Sagrario	Posibilidad de ampliación	Si	
Coordenadas UTM	Sist. referencia	Huso	X	Y
	ETRS89 / WGS84	30 S	446957.96	4114739.70
Número de plataformas	1	Fracción	Resto	
			Papel y cartón	1
			Envases	1
			Vidrio	1
CARACTERÍSTICAS TÉCNICAS				
Plataforma 1				
Tipo de fracción	Número de buzones	Tipo de carga	Elevación	
Resto		Pluma	Bisagra	
Papel y cartón	1			
Envases	1			
Vidrio	1			
Plataforma 2				
Tipo de fracción	Número de buzones	Tipo de carga	Elevación	
Resto				
Papel y cartón				
Envases				
Vidrio				
Plataforma 3				
Tipo de fracción	Número de buzones	Tipo de carga	Elevación	
Resto				
Papel y cartón				
Envases				
Vidrio				

INFORMACIÓN GRÁFICA	
	
UBICACIÓN	
	



Ficha identificativa isla soterrada




Código seguro de verificación: **CS51Q6DQ42R207QMGSE1**




La autenticidad de este documento puede ser contrastada en la dirección <https://www.granada.org/cgi-bin/produccion/simcgi.exe/verifica.sim/root>

Conforme de **GONZALES MOLINA JUAN CARLOS** /DIRECTOR/A GENERAL DE MANTENIMIENTO 09-12-2022 13:44:59  
 Firmado por **OLIVARES OLIVARES ARTURO JOSE** /JEFE DEL SERVICIO DE PROTECCION AHB 09-12-2022 12:38:10

Contiene 2  
firmas digitales



DATOS GENERALES ISLA				
Dirección	C/ Cárcel Baja			
Distrito	Centro	Código	CS12	
Barrio	Centro-Sagrario	Posibilidad de ampliación	Si	
Coordenadas UTM	Sist. referencia	Huso	X	Y
	ETRS89 / WGS84	30 S	446896.26	4114730.85
Número de plataformas	1	Fracción	Resto	
			Papel y cartón	1
			Envases	1
			Vidrio	1
CARACTERÍSTICAS TÉCNICAS				
Plataforma 1				
Tipo de fracción	Número de buzones	Tipo de carga	Elevación	
Resto		Pluma	Bisagra	
Papel y cartón	1			
Envases	1			
Vidrio	1			
Plataforma 2				
Tipo de fracción	Número de buzones	Tipo de carga	Elevación	
Resto				
Papel y cartón				
Envases				
Vidrio				
Plataforma 3				
Tipo de fracción	Número de buzones	Tipo de carga	Elevación	
Resto				
Papel y cartón				
Envases				
Vidrio				

INFORMACIÓN GRÁFICA	
	
UBICACIÓN	
	



Ficha identificativa isla soterrada




Código seguro de verificación: **CS51Q6DQ42R207QMGSE1**




La autenticidad de este documento puede ser contrastada en la dirección <https://www.granada.org/cgi-bin/produccion/simcgi.exe/verifica.sim/root>

Conforme de **GONZALES MOLINA JUAN CARLOS** /DIRECTOR/A GENERAL DE MANTENIMIENTO 09-12-2022 13:44:59  
 Firmado por **OLIVARES OLIVARES ARTURO JOSE** /JEFE DEL SERVICIO DE PROTECCION AHB 09-12-2022 12:38:10

Contiene 2  
firmas digitales



DATOS GENERALES ISLA				
Dirección	C/ Padre Maestro Luis de Granada			
Distrito	Centro	Código	SMR1	
Barrio	San Matías-Realejo	Posibilidad de ampliación	Si	
Coordenadas UTM	Sist. referencia	Huso	X	Y
	ETRS89 / WGS84	30 S	447159.59	4114254.60
Número de plataformas	1	Fracción	Resto	
			Papel y cartón	1
			Envases	1
			Vidrio	1
CARACTERÍSTICAS TÉCNICAS				
Plataforma 1				
Tipo de fracción	Número de buzones	Tipo de carga	Elevación	
Resto		Pluma	Bisagra	
Papel y cartón	1			
Envases	1			
Vidrio	1			
Plataforma 2				
Tipo de fracción	Número de buzones	Tipo de carga	Elevación	
Resto				
Papel y cartón				
Envases				
Vidrio				
Plataforma 3				
Tipo de fracción	Número de buzones	Tipo de carga	Elevación	
Resto				
Papel y cartón				
Envases				
Vidrio				

INFORMACIÓN GRÁFICA	
	
UBICACIÓN	
	



Ficha identificativa isla soterrada




Código seguro de verificación: **CS51Q6DQ42R207QMGSE1**

La autenticidad de este documento puede ser contrastada en la dirección <https://www.granada.org/cgi-bin/produccion/simcgi.exe/verifica.sim/root>

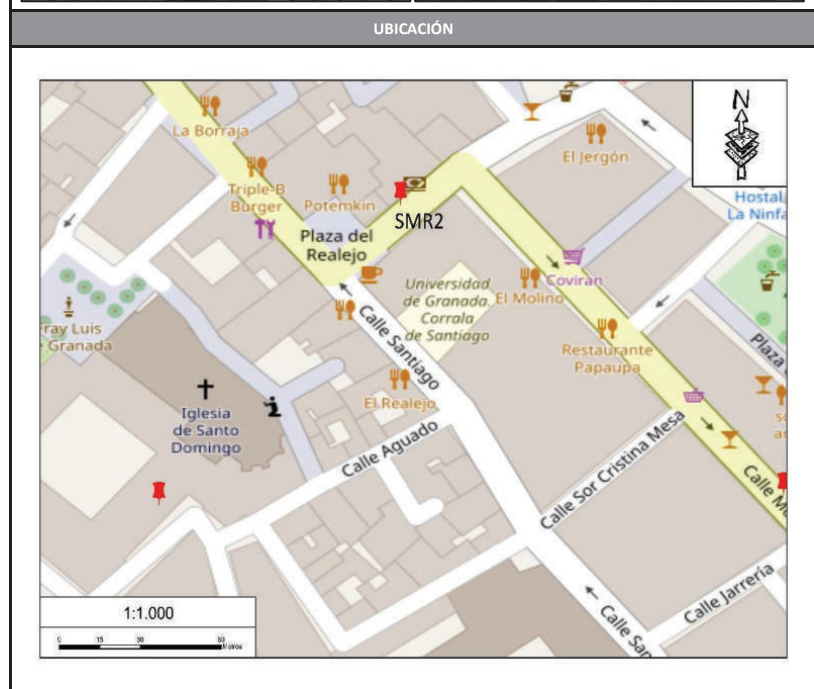
Conforme de **GONZALES MOLINA JUAN CARLOS** /DIRECTOR/A GENERAL DE MANTENIMIENTO 09-12-2022 13:44:59  
 Firmado por **OLIVARES OLIVARES ARTURO JOSE** /JEFE DEL SERVICIO DE PROTECCION AHB 09-12-2022 12:38:10

Contiene 2  
firmas digitales





DATOS GENERALES ISLA				
Dirección	Plaza del Realejo			
Distrito	Centro	Código	SMR2	
Barrio	San Matías-Realejo	Posibilidad de ampliación	Si, especial.	
Coordenadas UTM	Sist. referencia	Huso	X	Y
	ETRS89 / WGS84	30 S	447288.05	4114290.78
Número de plataformas	2	Fracción	Resto	
			Papel y cartón	2
			Envases	1
			Vidrio	1
CARACTERÍSTICAS TÉCNICAS				
Plataforma 1				
Tipo de fracción	Número de buzones	Tipo de carga	Elevación	
Resto		Lateral	Bisagra	
Papel y cartón	2			
Envases				
Vidrio				
Plataforma 2				
Tipo de fracción	Número de buzones	Tipo de carga	Elevación	
Resto		Lateral	Bisagra	
Papel y cartón				
Envases	1			
Vidrio	1			
Plataforma 3				
Tipo de fracción	Número de buzones	Tipo de carga	Elevación	
Resto				
Papel y cartón				
Envases				
Vidrio				



Ficha identificativa isla soterrada




Código seguro de verificación: **CS51Q6DQ42R207QMGSE1**

La autenticidad de este documento puede ser contrastada en la dirección <https://www.granada.org/cgi-bin/produccion/simcgi.exe/verifica.sim/root>

Conforme de **GONZALES MOLINA JUAN CARLOS** /DIRECTOR/A GENERAL DE MANTENIMIENTO 09-12-2022 13:44:59  
 Firmado por **OLIVARES OLIVARES ARTURO JOSE** /JEFE DEL SERVICIO DE PROTECCION AHB 09-12-2022 12:38:10


Contiene 2  
firmas digitales






DATOS GENERALES ISLA				
Dirección	C/ Molinos			
Distrito	Centro	Código	SMR3	
Barrio	San Matías-Realejo	Posibilidad de ampliación	Si	
Coordenadas UTM	Sist. referencia	Huso	X	Y
	ETRS89 / WGS84	30 S	447400.89	4114194.54
Número de plataformas	1	Fracción	Resto	
			Papel y cartón	1
			Envases	1
			Vidrio	1
CARACTERÍSTICAS TÉCNICAS				
Plataforma 1				
Tipo de fracción	Número de buzones	Tipo de carga	Elevación	
Resto		Pluma	Bisagra	
Papel y cartón	1			
Envases	1			
Vidrio	1			
Plataforma 2				
Tipo de fracción	Número de buzones	Tipo de carga	Elevación	
Resto				
Papel y cartón				
Envases				
Vidrio				
Plataforma 3				
Tipo de fracción	Número de buzones	Tipo de carga	Elevación	
Resto				
Papel y cartón				
Envases				
Vidrio				

**INFORMACIÓN GRÁFICA**



**UBICACIÓN**





Ficha identificativa isla soterrada




Código seguro de verificación: **CS51Q6DQ42R207QMGSE1**

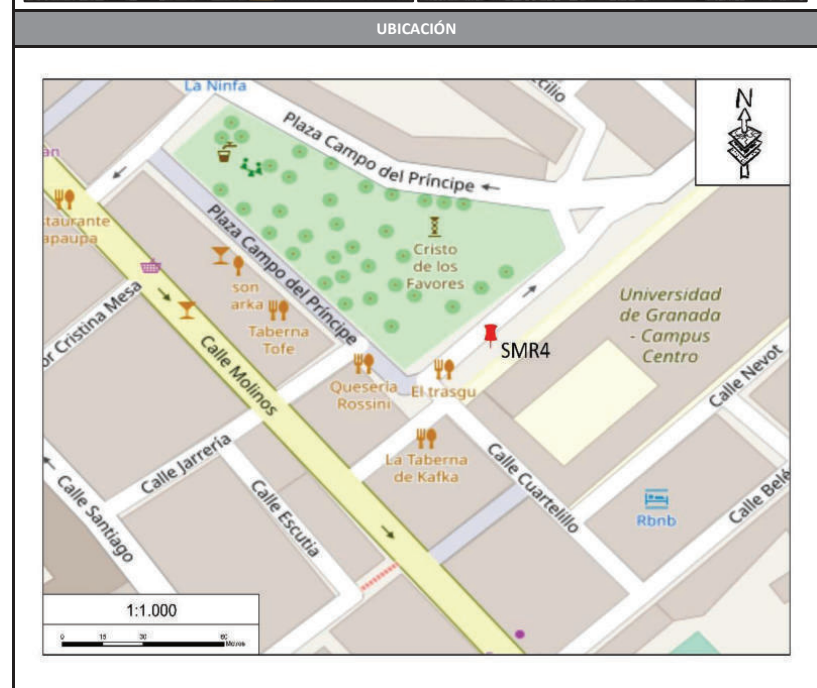
La autenticidad de este documento puede ser contrastada en la dirección <https://www.granada.org/cgi-bin/produccion/simcgi.exe/verifica.sim/root>

Conforme de **GONZALES MOLINA JUAN CARLOS** /DIRECTOR/A GENERAL DE MANTENIMIENTO 09-12-2022 13:44:59  
 Firmado por **OLIVARES OLIVARES ARTURO JOSE** /JEFE DEL SERVICIO DE PROTECCION AHB 09-12-2022 12:38:10

Contiene 2  
firmas digitales



DATOS GENERALES ISLA				
Dirección	Plaza Campo del Príncipe			
Distrito	Centro	Código	SMR4	
Barrio	San Matías-Realejo	Posibilidad de ampliación	Si	
Coordenadas UTM	Sist. referencia	Huso	X	Y
	ETRS89 / WGS84	30 S	447474.91	4114200.24
Número de plataformas	2	Fracción	Resto	4
			Papel y cartón	1
			Envases	1
			Vidrio	1
CARACTERÍSTICAS TÉCNICAS				
Plataforma 1				
Tipo de fracción	Número de buzones	Tipo de carga	Elevación	
Resto	4	Trasera	Vertical	
Papel y cartón				
Envases				
Vidrio				
Plataforma 2				
Tipo de fracción	Número de buzones	Tipo de carga	Elevación	
Resto		Pluma	Bisagra	
Papel y cartón	1			
Envases	1			
Vidrio	1			
Plataforma 3				
Tipo de fracción	Número de buzones	Tipo de carga	Elevación	
Resto				
Papel y cartón				
Envases				
Vidrio				



Ficha identificativa isla soterrada




Código seguro de verificación: **CS51Q6DQ42R207QMGSE1**



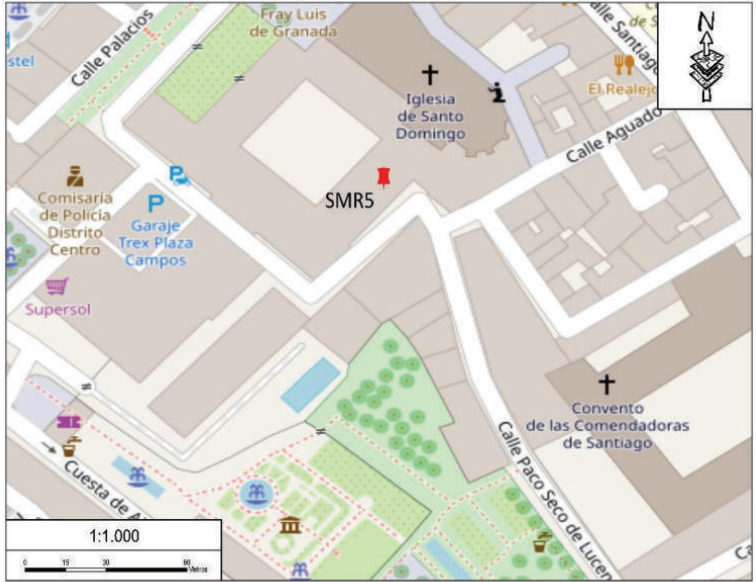
La autenticidad de este documento puede ser contrastada en la dirección <https://www.granada.org/cgi-bin/produccion/simcgi.exe/verifica.sim/root>

Conforme de **GONZALES MOLINA JUAN CARLOS** /DIRECTOR/A GENERAL DE MANTENIMIENTO 09-12-2022 13:44:59  
 Firmado por **OLIVARES OLIVARES ARTURO JOSE** /JEFE DEL SERVICIO DE PROTECCION AHB 09-12-2022 12:38:10

Contiene 2  
firmas digitales



DATOS GENERALES ISLA				
Dirección	Callejón de Santo Domingo			
Distrito	Centro	Código	SMR5	
Barrio	San Matías-Realejo	Posibilidad de ampliación	Si	
Coordenadas UTM	Sist. referencia	Huso	X	Y
	ETRS89 / WGS84	30 S	447215.92	4114192.61
Número de plataformas	1	Fracción	Resto	2
			Papel y cartón	
			Envases	
			Vidrio	
CARACTERÍSTICAS TÉCNICAS				
Plataforma 1				
Tipo de fracción	Número de buzones	Tipo de carga	Elevación	
Resto	2	Trasera	Vertical	
Papel y cartón				
Envases				
Vidrio				
Plataforma 2				
Tipo de fracción	Número de buzones	Tipo de carga	Elevación	
Resto				
Papel y cartón				
Envases				
Vidrio				
Plataforma 3				
Tipo de fracción	Número de buzones	Tipo de carga	Elevación	
Resto				
Papel y cartón				
Envases				
Vidrio				

INFORMACIÓN GRÁFICA	
	
UBICACIÓN	
	



Ficha identificativa isla soterrada




Código seguro de verificación: **CS51Q6DQ42R207QMGSE1**

La autenticidad de este documento puede ser contrastada en la dirección <https://www.granada.org/cgi-bin/produccion/simcgi.exe/verifica.sim/root>




Conforme de **GONZALES MOLINA JUAN CARLOS** /DIRECTOR/A GENERAL DE MANTENIMIENTO 09-12-2022 13:44:59  
 Firmado por **OLIVARES OLIVARES ARTURO JOSE** /JEFE DEL SERVICIO DE PROTECCION AHB 09-12-2022 12:38:10

Contiene 2  
firmas digitales





DATOS GENERALES ISLA				
Dirección	Carrera de la Virgen			
Distrito	Centro	Código	SMR6	
Barrio	San Matías-Realejo	Posibilidad de ampliación	Si	
Coordenadas UTM	Sist. referencia	Huso	X	Y
	ETRS89 / WGS84	30 S	446923.90	4114031.12
Número de plataformas	1	Fracción	Resto	
			Papel y cartón	1
			Envases	1
			Vidrio	1
CARACTERÍSTICAS TÉCNICAS				
Plataforma 1				
Tipo de fracción	Número de buzones	Tipo de carga	Elevación	
Resto		Pluma	Bisagra	
Papel y cartón	1			
Envases	1			
Vidrio	1			
Plataforma 2				
Tipo de fracción	Número de buzones	Tipo de carga	Elevación	
Resto				
Papel y cartón				
Envases				
Vidrio				
Plataforma 3				
Tipo de fracción	Número de buzones	Tipo de carga	Elevación	
Resto				
Papel y cartón				
Envases				
Vidrio				

INFORMACIÓN GRÁFICA	
	
UBICACIÓN	
	



Ficha identificativa isla soterrada




Código seguro de verificación: **CS51Q6DQ42R207QMGSE1**

La autenticidad de este documento puede ser contrastada en la dirección <https://www.granada.org/cgi-bin/produccion/simcgi.exe/verifica.sim/root>


Conforme de **GONZALES MOLINA JUAN CARLOS** /DIRECTOR/A GENERAL DE MANTENIMIENTO 09-12-2022 13:44:59  
 Firmado por **OLIVARES OLIVARES ARTURO JOSE** /JEFE DEL SERVICIO DE PROTECCION AHB 09-12-2022 12:38:10

Contiene 2  
firmas digitales





DATOS GENERALES ISLA				
Dirección	Placeta de la Miga			
Distrito	Centro	Código	SMR7	
Barrio	San Matías-Realejo	Posibilidad de ampliación	No	
Coordenadas UTM	Sist. referencia	Huso	X	Y
	ETRS89 / WGS84	30 S	447228.30	4114593.16
Número de plataformas	1	Fracción	Resto	3
			Papel y cartón	
			Envases	
			Vidrio	
CARACTERÍSTICAS TÉCNICAS				
Plataforma 1				
Tipo de fracción	Número de buzones	Tipo de carga	Elevación	
Resto	3	Trasera	Oculto	
Papel y cartón				
Envases				
Vidrio				
Plataforma 2				
Tipo de fracción	Número de buzones	Tipo de carga	Elevación	
Resto				
Papel y cartón				
Envases				
Vidrio				
Plataforma 3				
Tipo de fracción	Número de buzones	Tipo de carga	Elevación	
Resto				
Papel y cartón				
Envases				
Vidrio				



Ficha identificativa isla soterrada




Código seguro de verificación: **CS51Q6DQ42R207QMGSE1**

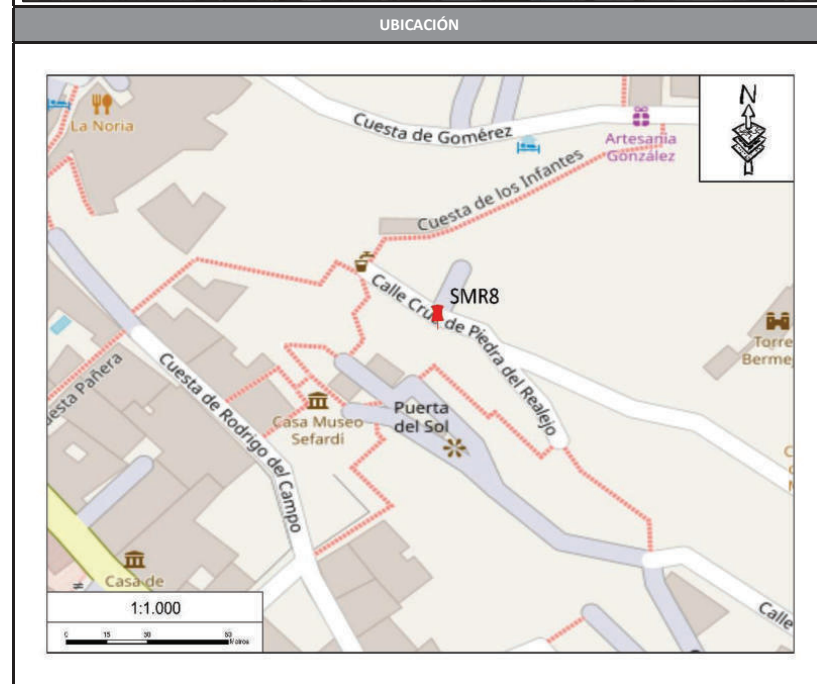
La autenticidad de este documento puede ser contrastada en la dirección <https://www.granada.org/cgi-bin/produccion/simcgi.exe/verifica.sim/root>

Conforme de **GONZALES MOLINA JUAN CARLOS** /DIRECTOR/A GENERAL DE MANTENIMIENTO 09-12-2022 13:44:59  
 Firmado por **OLIVARES OLIVARES ARTURO JOSE** /JEFE DEL SERVICIO DE PROTECCION AHB 09-12-2022 12:38:10

Contiene 2  
firmas digitales



DATOS GENERALES ISLA				
Dirección	C/ Cruz de Piedra del Realejo, 2			
Distrito	Centro	Código	SMR8	
Barrio	San Matías-Realejo	Posibilidad de ampliación	No	
Coordenadas UTM	Sist. referencia	Huso	X	Y
	ETRS89 / WGS84	30 S	447222.84	4114509.99
Número de plataformas	1	Fracción	Resto	3
			Papel y cartón	
			Envases	
			Vidrio	
CARACTERÍSTICAS TÉCNICAS				
Plataforma 1				
Tipo de fracción	Número de buzones	Tipo de carga	Elevación	
Resto	3	Trasera	Oculto	
Papel y cartón				
Envases				
Vidrio				
Plataforma 2				
Tipo de fracción	Número de buzones	Tipo de carga	Elevación	
Resto				
Papel y cartón				
Envases				
Vidrio				
Plataforma 3				
Tipo de fracción	Número de buzones	Tipo de carga	Elevación	
Resto				
Papel y cartón				
Envases				
Vidrio				



Ficha identificativa isla soterrada




Código seguro de verificación: **CS51Q6DQ42R207QMGSE1**

La autenticidad de este documento puede ser contrastada en la dirección <https://www.granada.org/cgi-bin/produccion/simcgi.exe/verifica.sim/root>


Conforme de **GONZALES MOLINA JUAN CARLOS** /DIRECTOR/A GENERAL DE MANTENIMIENTO 09-12-2022 13:44:59  
 Firmado por **OLIVARES OLIVARES ARTURO JOSE** /JEFE DEL SERVICIO DE PROTECCION AHB 09-12-2022 12:38:10

Contiene 2  
firmas digitales

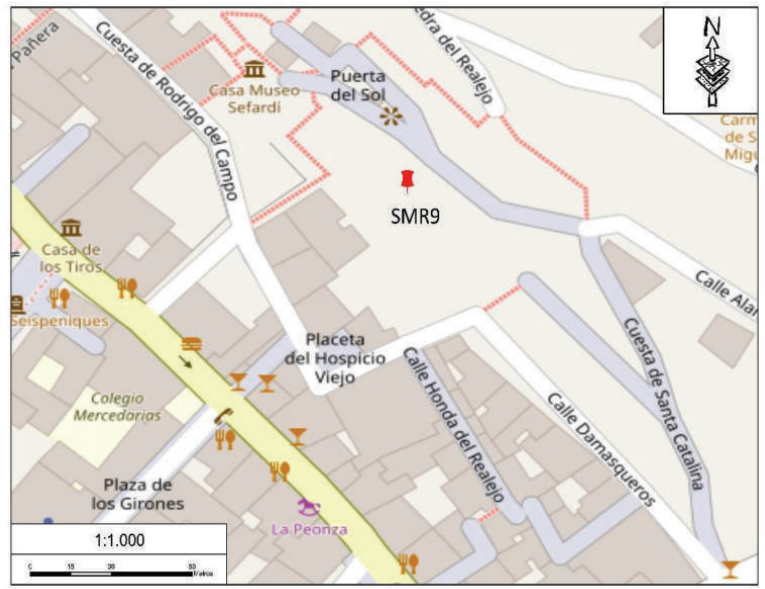


DATOS GENERALES ISLA				
Dirección	Placeta Puerta del Sol, 16			
Distrito	Centro	Código	SMR9	
Barrio	San Matías-Realejo	Posibilidad de ampliación	No	
Coordenadas UTM	Sist. referencia	Huso	X	Y
	ETRS89 / WGS84	30 S	447232.30	4114445.21
Número de plataformas	1	Fracción	Resto	3
			Papel y cartón	
			Envases	
			Vidrio	
CARACTERÍSTICAS TÉCNICAS				
Plataforma 1				
Tipo de fracción	Número de buzones	Tipo de carga	Elevación	
Resto	3	Trasera	Oculto	
Papel y cartón				
Envases				
Vidrio				
Plataforma 2				
Tipo de fracción	Número de buzones	Tipo de carga	Elevación	
Resto				
Papel y cartón				
Envases				
Vidrio				
Plataforma 3				
Tipo de fracción	Número de buzones	Tipo de carga	Elevación	
Resto				
Papel y cartón				
Envases				
Vidrio				

**INFORMACIÓN GRÁFICA**



**UBICACIÓN**




Ficha identificativa isla soterrada




Código seguro de verificación: **CS51Q6DQ42R207QMGSE1**

La autenticidad de este documento puede ser contrastada en la dirección <https://www.granada.org/cgi-bin/produccion/simcgi.exe/verifica.sim/root>


Conforme de **GONZALES MOLINA JUAN CARLOS** /DIRECTOR/A GENERAL DE MANTENIMIENTO 09-12-2022 13:44:59  
 Firmado por **OLIVARES OLIVARES ARTURO JOSE** /JEFE DEL SERVICIO DE PROTECCION AHB 09-12-2022 12:38:10

Contiene 2  
firmas digitales





DATOS GENERALES ISLA				
Dirección	Cuesta Pañera esquina Cuesta de Rodrigo del Campo			
Distrito	Centro	Código	SMR10	
Barrio	San Matías-Realejo	Posibilidad de ampliación	No	
Coordenadas UTM	Sist. referencia	Huso	X	Y
	ETRS89 / WGS84	30 S	447134.05	4114507.46
Número de plataformas	1	Fracción	Resto	3
			Papel y cartón	
			Envases	
			Vidrio	
CARACTERÍSTICAS TÉCNICAS				
Plataforma 1				
Tipo de fracción	Número de buzones	Tipo de carga	Elevación	
Resto	3	Trasera	Oculto	
Papel y cartón				
Envases				
Vidrio				
Plataforma 2				
Tipo de fracción	Número de buzones	Tipo de carga	Elevación	
Resto				
Papel y cartón				
Envases				
Vidrio				
Plataforma 3				
Tipo de fracción	Número de buzones	Tipo de carga	Elevación	
Resto				
Papel y cartón				
Envases				
Vidrio				



Ficha identificativa isla soterrada




Código seguro de verificación: **CS51Q6DQ42R207QMGSE1**

La autenticidad de este documento puede ser contrastada en la dirección <https://www.granada.org/cgi-bin/produccion/simcgi.exe/verifica.sim/root>

Conforme de **GONZALES MOLINA JUAN CARLOS** /DIRECTOR/A GENERAL DE MANTENIMIENTO 09-12-2022 13:44:59  
 Firmado por **OLIVARES OLIVARES ARTURO JOSE** /JEFE DEL SERVICIO DE PROTECCION AHB 09-12-2022 12:38:10

Contiene 2  
firmas digitales

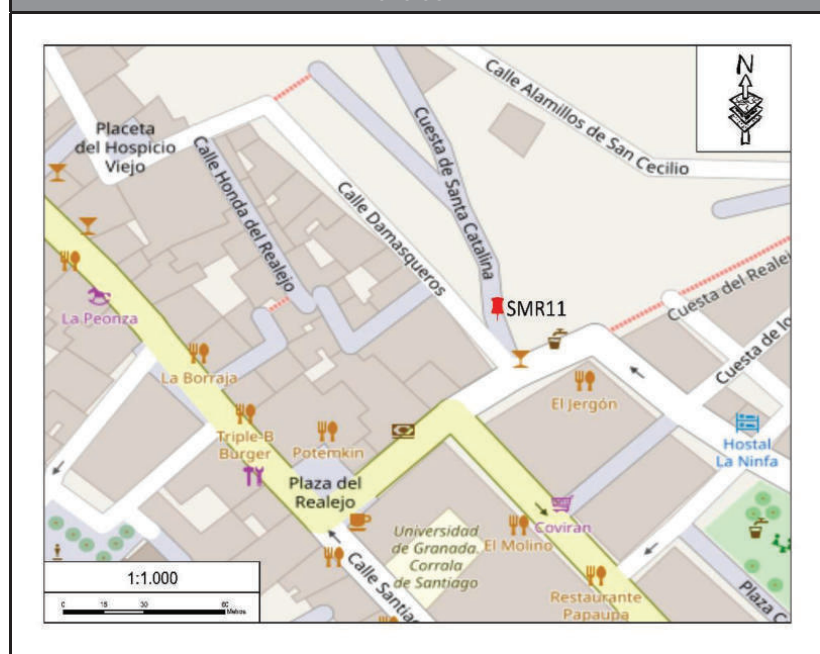




DATOS GENERALES ISLA				
Dirección	C/ Damasqueros esquina Cuesta de Santa Catalina			
Distrito	Centro	Código	SMR11	
Barrio	San Matías-Realejo	Posibilidad de ampliación	No	
Coordenadas UTM	Sist. referencia	Huso	X	Y
	ETRS89 / WGS84	30 S	447320.38	4114333.72
Número de plataformas	1	Fracción	Resto	4
			Papel y cartón	
			Envases	
			Vidrio	
CARACTERÍSTICAS TÉCNICAS				
Plataforma 1				
Tipo de fracción	Número de buzones	Tipo de carga	Elevación	
Resto	4	Trasera	Oculto	
Papel y cartón				
Envases				
Vidrio				
Plataforma 2				
Tipo de fracción	Número de buzones	Tipo de carga	Elevación	
Resto				
Papel y cartón				
Envases				
Vidrio				
Plataforma 3				
Tipo de fracción	Número de buzones	Tipo de carga	Elevación	
Resto				
Papel y cartón				
Envases				
Vidrio				



UBICACIÓN



Ficha identificativa isla soterrada




Código seguro de verificación: **CS51Q6DQ42R207QMGSE1**

La autenticidad de este documento puede ser contrastada en la dirección <https://www.granada.org/cgi-bin/produccion/simcgi.exe/verifica.sim/root>


Conforme de **GONZALES MOLINA JUAN CARLOS** /DIRECTOR/A GENERAL DE MANTENIMIENTO 09-12-2022 13:44:59  
 Firmado por **OLIVARES OLIVARES ARTURO JOSE** /JEFE DEL SERVICIO DE PROTECCION AHB 09-12-2022 12:38:10

Contiene 2  
firmas digitales

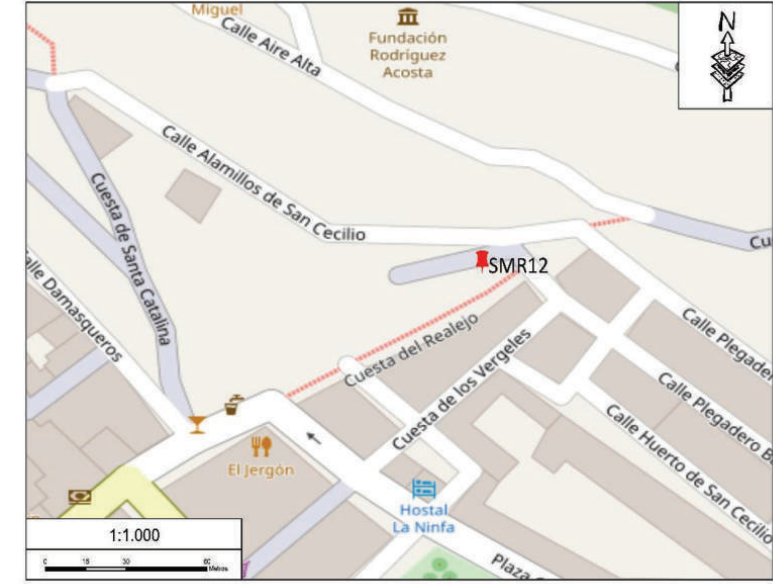


DATOS GENERALES ISLA				
Dirección	C/ Alamillos de San Cecilio esquina Cuesta del Realejo			
Distrito	Centro	Código	SMR12	
Barrio	San Matías-Realejo	Posibilidad de ampliación	No	
Coordenadas UTM	Sist. referencia	Huso	X	Y
	ETRS89 / WGS84	30 S	447411.85	4114370.13
Número de plataformas	1	Fracción	Resto	3
			Papel y cartón	
			Envases	
			Vidrio	
CARACTERÍSTICAS TÉCNICAS				
Plataforma 1				
Tipo de fracción	Número de buzones	Tipo de carga	Elevación	
Resto	3	Trasera	Oculto	
Papel y cartón				
Envases				
Vidrio				
Plataforma 2				
Tipo de fracción	Número de buzones	Tipo de carga	Elevación	
Resto				
Papel y cartón				
Envases				
Vidrio				
Plataforma 3				
Tipo de fracción	Número de buzones	Tipo de carga	Elevación	
Resto				
Papel y cartón				
Envases				
Vidrio				

**INFORMACIÓN GRÁFICA**



**UBICACIÓN**




Ficha identificativa isla soterrada




Código seguro de verificación: **CS51Q6DQ42R207QMGSE1**

La autenticidad de este documento puede ser contrastada en la dirección <https://www.granada.org/cgi-bin/produccion/simcgi.exe/verifica.sim/root>

Conforme de **GONZALES MOLINA JUAN CARLOS** /DIRECTOR/A GENERAL DE MANTENIMIENTO 09-12-2022 13:44:59  
 Firmado por **OLIVARES OLIVARES ARTURO JOSE** /JEFE DEL SERVICIO DE PROTECCION AHB 09-12-2022 12:38:10

Contiene 2  
firmas digitales



DATOS GENERALES ISLA				
Dirección	Plaza de la Merced			
Distrito	Beiro	Código	SIL1	
Barrio	San Ildefonso	Posibilidad de ampliación	No	
Coordenadas UTM	Sist. referencia	Huso	X	Y
	ETRS89 / WGS84	30 S	446830.86	4115307.54
Número de plataformas	2	Fracción	Resto	3
			Papel y cartón	1
			Envases	1
			Vidrio	1
CARACTERÍSTICAS TÉCNICAS				
Plataforma 1				
Tipo de fracción	Número de buzones	Tipo de carga	Elevación	
Resto	3	Trasera	Vertical	
Papel y cartón				
Envases				
Vidrio				
Plataforma 2				
Tipo de fracción	Número de buzones	Tipo de carga	Elevación	
Resto		Pluma	Bisagra	
Papel y cartón	1			
Envases	1			
Vidrio	1			
Plataforma 3				
Tipo de fracción	Número de buzones	Tipo de carga	Elevación	
Resto				
Papel y cartón				
Envases				
Vidrio				

INFORMACIÓN GRÁFICA	
	
UBICACIÓN	
	



Ficha identificativa isla soterrada




Código seguro de verificación: **CS51Q6DQ42R207QMGSE1**

La autenticidad de este documento puede ser contrastada en la dirección <https://www.granada.org/cgi-bin/produccion/simcgi.exe/verifica.sim/root>

Conforme de **GONZALES MOLINA JUAN CARLOS** /DIRECTOR/A GENERAL DE MANTENIMIENTO 09-12-2022 13:44:59  
 Firmado por **OLIVARES OLIVARES ARTURO JOSE** /JEFE DEL SERVICIO DE PROTECCION AHB 09-12-2022 12:38:10

Contiene 2  
firmas digitales





DATOS GENERALES ISLA				
Dirección	C/ Acera de San Ildefonso esquina Avenida del Hospicio			
Distrito	Beiro	Código	SIL2	
Barrio	San Ildefonso	Posibilidad de ampliación	Si, especial.	
Coordenadas UTM	Sist. referencia	Huso	X	Y
	ETRS89 / WGS84	30 S	446738.51	4115520.77
Número de plataformas	2	Fracción	Resto	3
			Papel y cartón	1
			Envases	1
			Vidrio	1
CARACTERÍSTICAS TÉCNICAS				
Plataforma 1				
Tipo de fracción	Número de buzones	Tipo de carga	Elevación	
Resto	3	Trasera	Vertical	
Papel y cartón				
Envases				
Vidrio				
Plataforma 2				
Tipo de fracción	Número de buzones	Tipo de carga	Elevación	
Resto		Pluma	Bisagra	
Papel y cartón	1			
Envases	1			
Vidrio	1			
Plataforma 3				
Tipo de fracción	Número de buzones	Tipo de carga	Elevación	
Resto				
Papel y cartón				
Envases				
Vidrio				

INFORMACIÓN GRÁFICA	
	
UBICACIÓN	
	



Ficha identificativa isla soterrada




Código seguro de verificación: CS51Q6DQ42R207QMGSE1

La autenticidad de este documento puede ser contrastada en la dirección <https://www.granada.org/cgi-bin/produccion/simcgi.exe/verifica.sim/root>

Conforme de GONZALES MOLINA JUAN CARLOS /DIRECTOR/A GENERAL DE MANTENIMIENTO 09-12-2022 13:44:59  
 Firmado por OLIVARES OLIVARES ARTURO JOSE /JEFE DEL SERVICIO DE PROTECCION AHB 09-12-2022 12:38:10

Contiene 2  
firmas digitales





DATOS GENERALES ISLA				
Dirección	C/ Barrichuelo de Cartuja, 10 frente C/ Cuesta de Caracas			
Distrito	Beiro	Código	SIL3	
Barrio	San Ildefonso	Posibilidad de ampliación	No	
Coordenadas UTM	Sist. referencia	Huso	X	Y
	ETRS89 / WGS84	30 S	446888.60	4115470.51
Número de plataformas	1	Fracción	Resto	2
			Papel y cartón	
			Envases	
			Vidrio	
CARACTERÍSTICAS TÉCNICAS				
Plataforma 1				
Tipo de fracción	Número de buzones	Tipo de carga	Elevación	
Resto	2	Trasera	Oculto	
Papel y cartón				
Envases				
Vidrio				
Plataforma 2				
Tipo de fracción	Número de buzones	Tipo de carga	Elevación	
Resto				
Papel y cartón				
Envases				
Vidrio				
Plataforma 3				
Tipo de fracción	Número de buzones	Tipo de carga	Elevación	
Resto				
Papel y cartón				
Envases				
Vidrio				

INFORMACIÓN GRÁFICA	
	
UBICACIÓN	
	



Ficha identificativa isla soterrada




Código seguro de verificación: **CS51Q6DQ42R207QMGSE1**




La autenticidad de este documento puede ser contrastada en la dirección <https://www.granada.org/cgi-bin/produccion/simcgi.exe/verifica.sim/root>

Conforme de **GONZALES MOLINA JUAN CARLOS** /DIRECTOR/A GENERAL DE MANTENIMIENTO 09-12-2022 13:44:59  
 Firmado por **OLIVARES OLIVARES ARTURO JOSE** /JEFE DEL SERVICIO DE PROTECCION AHB 09-12-2022 12:38:10

Contiene 2  
firmas digitales



DATOS GENERALES ISLA				
Dirección	C/ Veredillas de San Cristóbal, 3			
Distrito	Beiro	Código	SIL4	
Barrio	San Ildefonso	Posibilidad de ampliación	No	
Coordenadas UTM	Sist. referencia	Huso	X	Y
	ETRS89 / WGS84	30 S	446949.62	4115371.51
Número de plataformas	1	Fracción	Resto	2
			Papel y cartón	
			Envases	
			Vidrio	
CARACTERÍSTICAS TÉCNICAS				
Plataforma 1				
Tipo de fracción	Número de buzones	Tipo de carga	Elevación	
Resto	2	Trasera	Oculto	
Papel y cartón				
Envases				
Vidrio				
Plataforma 2				
Tipo de fracción	Número de buzones	Tipo de carga	Elevación	
Resto				
Papel y cartón				
Envases				
Vidrio				
Plataforma 3				
Tipo de fracción	Número de buzones	Tipo de carga	Elevación	
Resto				
Papel y cartón				
Envases				
Vidrio				

INFORMACIÓN GRÁFICA	
	
UBICACIÓN	
	



Ficha identificativa isla soterrada




Código seguro de verificación: **CS51Q6DQ42R207QMGSE1**

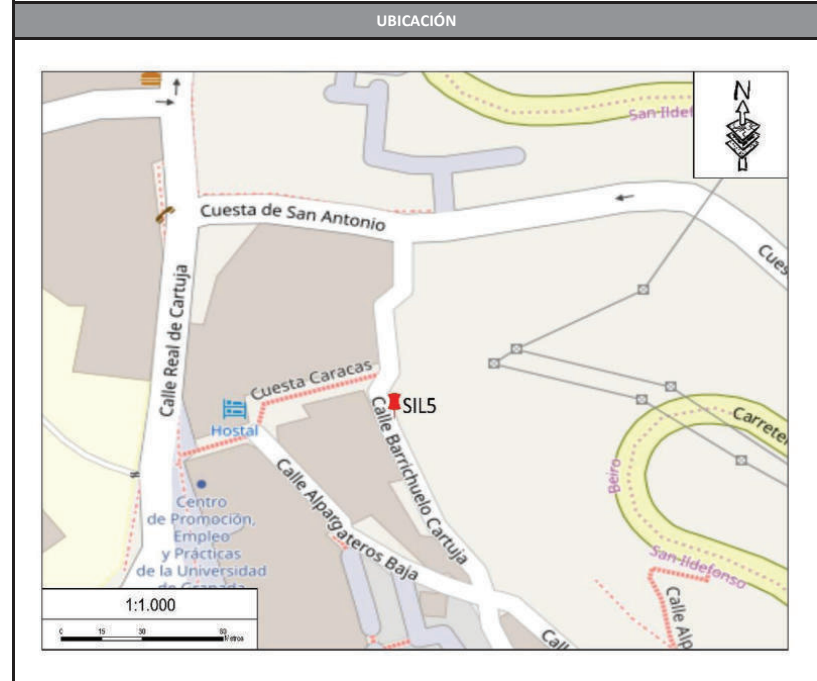
La autenticidad de este documento puede ser contrastada en la dirección <https://www.granada.org/cgi-bin/produccion/simcgi.exe/verifica.sim/root>

Conforme de **GONZALES MOLINA JUAN CARLOS** /DIRECTOR/A GENERAL DE MANTENIMIENTO 09-12-2022 13:44:59  
 Firmado por **OLIVARES OLIVARES ARTURO JOSE** /JEFE DEL SERVICIO DE PROTECCION AHB 09-12-2022 12:38:10

Contiene 2  
firmas digitales



DATOS GENERALES ISLA				
Dirección	C/ Alpagateros Alta, 11			
Distrito	Beiro	Código	SIL5	
Barrio	San Ildefonso	Posibilidad de ampliación	No	
Coordenadas UTM	Sist. referencia	Huso	X	Y
	ETRS89 / WGS84	30 S	446800.60	4115591.26
Número de plataformas	1	Fracción	Resto	4
			Papel y cartón	
			Envases	
			Vidrio	
CARACTERÍSTICAS TÉCNICAS				
Plataforma 1				
Tipo de fracción	Número de buzones	Tipo de carga		Elevación
Resto	4	Trasera		Oculto
Papel y cartón				
Envases				
Vidrio				
Plataforma 2				
Tipo de fracción	Número de buzones	Tipo de carga		Elevación
Resto				
Papel y cartón				
Envases				
Vidrio				
Plataforma 3				
Tipo de fracción	Número de buzones	Tipo de carga		Elevación
Resto				
Papel y cartón				
Envases				
Vidrio				



Ficha identificativa isla soterrada




Código seguro de verificación: **CS51Q6DQ42R207QMGSE1**

La autenticidad de este documento puede ser contrastada en la dirección <https://www.granada.org/cgi-bin/produccion/simcgi.exe/verifica.sim/root>

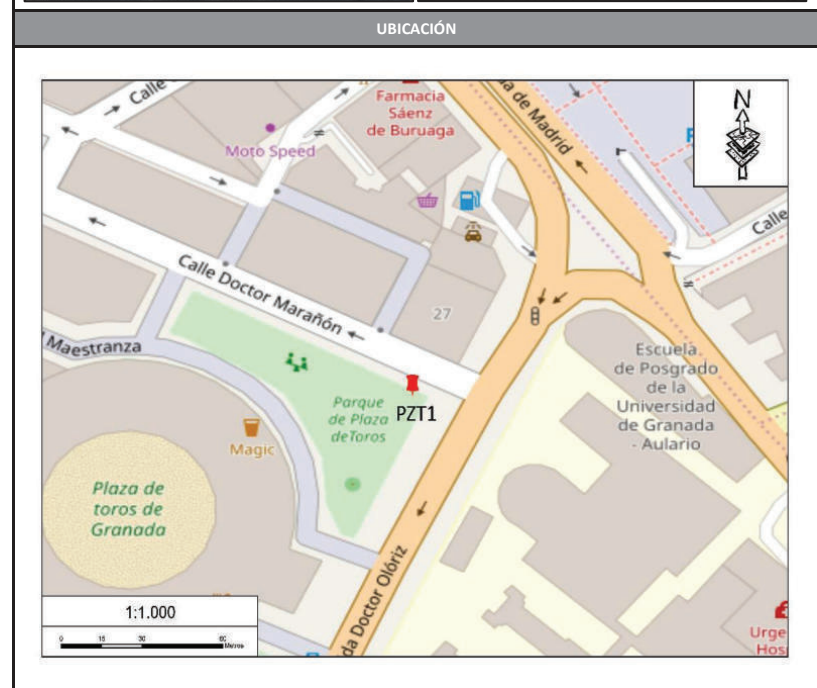
Conforme de **GONZALES MOLINA JUAN CARLOS** /DIRECTOR/A GENERAL DE MANTENIMIENTO 09-12-2022 13:44:59  
 Firmado por **OLIVARES OLIVARES ARTURO JOSE** /JEFE DEL SERVICIO DE PROTECCION AHB 09-12-2022 12:38:10

Contiene 2  
firmas digitales





DATOS GENERALES ISLA				
Dirección	C/ Doctor Marañón			
Distrito	Beiro	Código	PZT1	
Barrio	Plaza de Toros	Posibilidad de ampliación	Si	
Coordenadas UTM	Sist. referencia	Huso	X	Y
	ETRS89 / WGS84	30 S	446150.16	4116057.63
Número de plataformas	1	Fracción	Resto	
			Papel y cartón	1
			Envases	1
			Vidrio	1
CARACTERÍSTICAS TÉCNICAS				
Plataforma 1				
Tipo de fracción	Número de buzones	Tipo de carga	Elevación	
Resto		Pluma	Bisagra	
Papel y cartón	1			
Envases	1			
Vidrio	1			
Plataforma 2				
Tipo de fracción	Número de buzones	Tipo de carga	Elevación	
Resto				
Papel y cartón				
Envases				
Vidrio				
Plataforma 3				
Tipo de fracción	Número de buzones	Tipo de carga	Elevación	
Resto				
Papel y cartón				
Envases				
Vidrio				



Ficha identificativa isla soterrada




Código seguro de verificación: **CS51Q6DQ42R207QMGSE1**

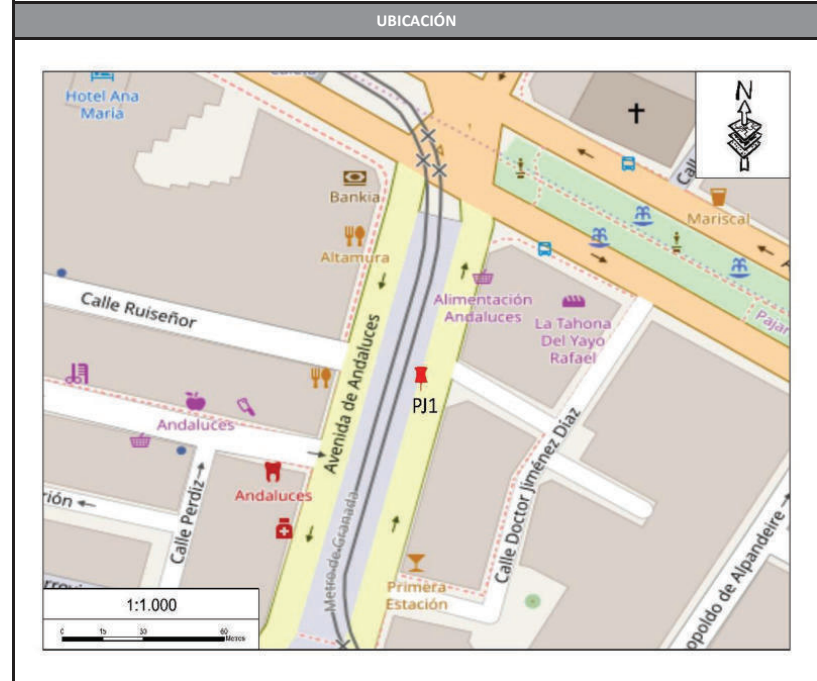
La autenticidad de este documento puede ser contrastada en la dirección <https://www.granada.org/cgi-bin/produccion/simcgi.exe/verifica.sim/root>

Conforme de **GONZALEZ MOLINA JUAN CARLOS** /DIRECTOR/A GENERAL DE MANTENIMIENTO 09-12-2022 13:44:59  
 Firmado por **OLIVARES OLIVARES ARTURO JOSE** /JEFE DEL SERVICIO DE PROTECCION AHB 09-12-2022 12:38:10

Contiene 2  
firmas digitales



DATOS GENERALES ISLA				
Dirección	Avenida de los Andaluces esquina Travesía Andaluces			
Distrito	Beiro	Código	PJ1	
Barrio	Pajaritos	Posibilidad de ampliación	Si	
Coordenadas UTM	Sist. referencia	Huso	X	Y
	ETRS89 / WGS84	30 S	445979.67	4115614.98
Número de plataformas	2	Fracción	Resto	2
			Papel y cartón	1
			Envases	1
			Vidrio	
CARACTERÍSTICAS TÉCNICAS				
Plataforma 1				
Tipo de fracción	Número de buzones	Tipo de carga	Elevación	
Resto	2	Lateral	Bisagra	
Papel y cartón				
Envases				
Vidrio				
Plataforma 2				
Tipo de fracción	Número de buzones	Tipo de carga	Elevación	
Resto		Lateral	Bisagra	
Papel y cartón	1			
Envases	1			
Vidrio				
Plataforma 3				
Tipo de fracción	Número de buzones	Tipo de carga	Elevación	
Resto				
Papel y cartón				
Envases				
Vidrio				



Ficha identificativa isla soterrada




Código seguro de verificación: **CS51Q6DQ42R207QMGSE1**

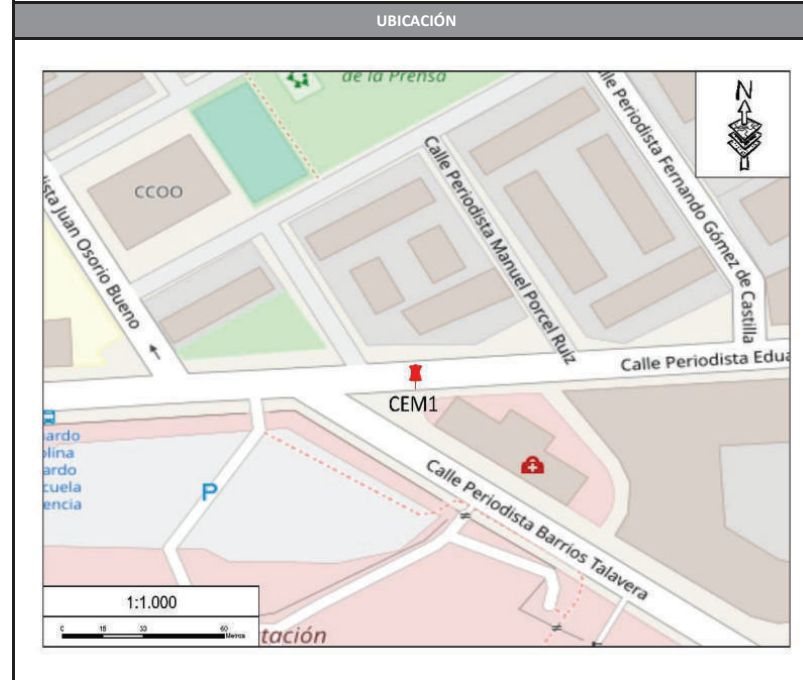
La autenticidad de este documento puede ser contrastada en la dirección <https://www.granada.org/cgi-bin/produccion/simcgi.exe/verifica.sim/root>

Conforme de **GONZALES MOLINA JUAN CARLOS** /DIRECTOR/A GENERAL DE MANTENIMIENTO 09-12-2022 13:44:59  
 Firmado por **OLIVARES OLIVARES ARTURO JOSE** /JEFE DEL SERVICIO DE PROTECCION AHB 09-12-2022 12:38:10

Contiene 2  
firmas digitales



DATOS GENERALES ISLA				
Dirección	C/ Periodista Eduardo Molina Fajardo (Diputación)			
Distrito	Chana	Código	CEM1	
Barrio	Cerrillo de Maracena	Posibilidad de ampliación	Si	
Coordenadas UTM	Sist. referencia	Huso	X	Y
	ETRS89 / WGS84	30 S	444176.33	4116961.15
Número de plataformas	3	Fracción	Resto	2
			Papel y cartón	1
			Envases	1
			Vidrio	1
CARACTERÍSTICAS TÉCNICAS				
Plataforma 1				
Tipo de fracción	Número de buzones	Tipo de carga	Elevación	
Resto	2	Lateral	Bisagra	
Papel y cartón				
Envases				
Vidrio				
Plataforma 2				
Tipo de fracción	Número de buzones	Tipo de carga	Elevación	
Resto		Lateral	Bisagra	
Papel y cartón	1			
Envases	1			
Vidrio				
Plataforma 3				
Tipo de fracción	Número de buzones	Tipo de carga	Elevación	
Resto		Pluma	Bisagra	
Papel y cartón				
Envases				
Vidrio	1			



Ficha identificativa isla soterrada




Código seguro de verificación: **CS51Q6DQ42R207QMGSE1**

La autenticidad de este documento puede ser contrastada en la dirección <https://www.granada.org/cgi-bin/produccion/simcgi.exe/verifica.sim/root>

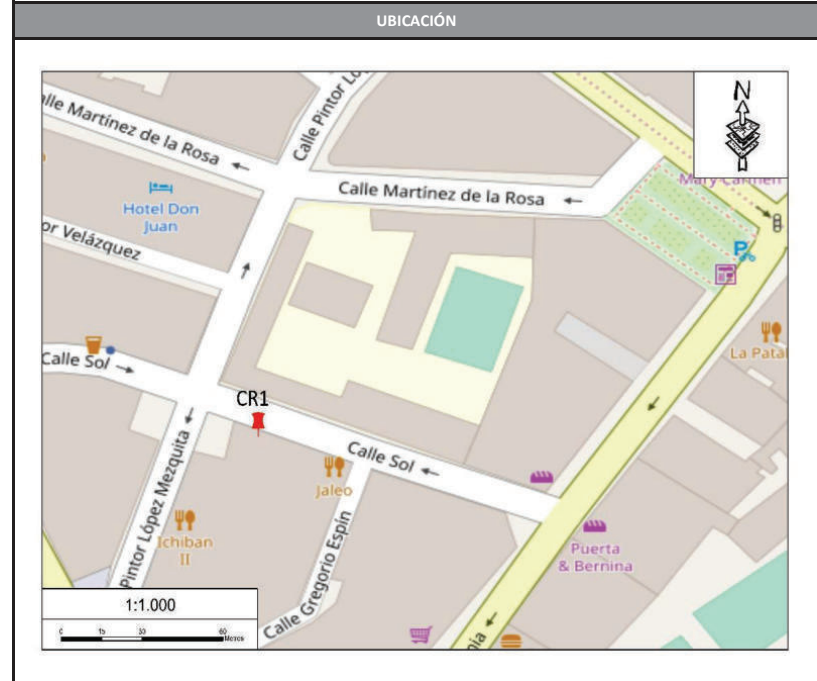
Conforme de **GONZALES MOLINA JUAN CARLOS** /DIRECTOR/A GENERAL DE MANTENIMIENTO 09-12-2022 13:44:59  
 Firmado por **OLIVARES OLIVARES ARTURO JOSE** /JEFE DEL SERVICIO DE PROTECCION AHB 09-12-2022 12:38:10

Contiene 2  
firmas digitales





DATOS GENERALES ISLA				
Dirección	C/ Sol esquina C/ Pintor López Mezquita			
Distrito	Ronda	Código	CR1	
Barrio	Camino de Ronda	Posibilidad de ampliación	Sí, especial.	
Coordenadas UTM	Sist. referencia	Huso	X	Y
	ETRS89 / WGS84	30 S	446062.10	4114625.21
Número de plataformas	2	Fracción	Resto	0
			Papel y cartón	2
			Envases	1
			Vidrio	1
CARACTERÍSTICAS TÉCNICAS				
Plataforma 1				
Tipo de fracción	Número de buzones	Tipo de carga	Elevación	
Resto				
Papel y cartón				
Envases				
Vidrio				
Plataforma 2				
Tipo de fracción	Número de buzones	Tipo de carga	Elevación	
Resto				
Papel y cartón				
Envases				
Vidrio				
Plataforma 3				
Tipo de fracción	Número de buzones	Tipo de carga	Elevación	
Resto				
Papel y cartón				
Envases				
Vidrio				



Ficha identificativa isla soterrada




Código seguro de verificación: **CS51Q6DQ42R207QMGSE1**

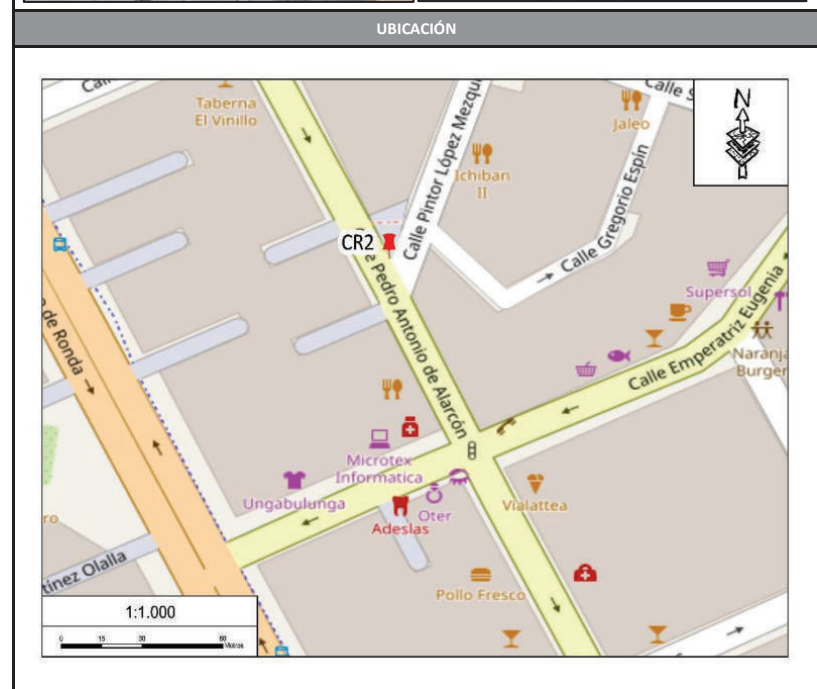
La autenticidad de este documento puede ser contrastada en la dirección <https://www.granada.org/cgi-bin/produccion/simcgi.exe/verifica.sim/root>

Conforme de **GONZALES MOLINA JUAN CARLOS** /DIRECTOR/A GENERAL DE MANTENIMIENTO 09-12-2022 13:44:59  
 Firmado por **OLIVARES OLIVARES ARTURO JOSE** /JEFE DEL SERVICIO DE PROTECCION AHB 09-12-2022 12:38:10

Contiene 2  
firmas digitales



DATOS GENERALES ISLA				
Dirección	C/ Pintor López Mezquita esquina C/ Pedro Antonio de Alarcón			
Distrito	Ronda	Código	CR2	
Barrio	Camino de Ronda	Posibilidad de ampliación	Si	
Coordenadas UTM	Sist. referencia	Huso	X	Y
	ETRS89 / WGS84	30 S	446062.38	4114563.89
Número de plataformas	1	Fracción	Resto	2
			Papel y cartón	
			Envases	
			Vidrio	
CARACTERÍSTICAS TÉCNICAS				
Plataforma 1				
Tipo de fracción	Número de buzones	Tipo de carga	Elevación	
Resto	2	Lateral	Bisagra	
Papel y cartón				
Envases				
Vidrio				
Plataforma 2				
Tipo de fracción	Número de buzones	Tipo de carga	Elevación	
Resto				
Papel y cartón				
Envases				
Vidrio				
Plataforma 3				
Tipo de fracción	Número de buzones	Tipo de carga	Elevación	
Resto				
Papel y cartón				
Envases				
Vidrio				



Ficha identificativa isla soterrada




Código seguro de verificación: **CS51Q6DQ42R207QMGSE1**

La autenticidad de este documento puede ser contrastada en la dirección <https://www.granada.org/cgi-bin/produccion/simcgi.exe/verifica.sim/root>

Conforme de **GONZALES MOLINA JUAN CARLOS** /DIRECTOR/A GENERAL DE MANTENIMIENTO 09-12-2022 13:44:59  
 Firmado por **OLIVARES OLIVARES ARTURO JOSE** /JEFE DEL SERVICIO DE PROTECCION AHB 09-12-2022 12:38:10

Contiene 2  
firmas digitales



DATOS GENERALES ISLA				
Dirección	C/ Sol esquina C/ Pedro Antonio de Alarcón			
Distrito	Ronda	Código	CR3	
Barrio	Camino de Ronda	Posibilidad de ampliación	Si	
Coordenadas UTM	Sist. referencia	Huso	X	Y
	ETRS89 / WGS84	30 S	445983.29	4114641.12
Número de plataformas	1	Fracción	Resto	
			Papel y cartón	2
			Envases	
			Vidrio	
CARACTERÍSTICAS TÉCNICAS				
Plataforma 1				
Tipo de fracción	Número de buzones	Tipo de carga		Elevación
Resto	2	Lateral		Bisagra
Papel y cartón				
Envases				
Vidrio				
Plataforma 2				
Tipo de fracción	Número de buzones	Tipo de carga		Elevación
Resto				
Papel y cartón				
Envases				
Vidrio				
Plataforma 3				
Tipo de fracción	Número de buzones	Tipo de carga		Elevación
Resto				
Papel y cartón				
Envases				
Vidrio				

INFORMACIÓN GRÁFICA	
	
UBICACIÓN	
	



Ficha identificativa isla soterrada



Código seguro de verificación: **CS51Q6DQ42R207QMGSE1**

La autenticidad de este documento puede ser contrastada en la dirección <https://www.granada.org/cgi-bin/produccion/simcgi.exe/verifica.sim/root>

Conforme de **GONZALES MOLINA JUAN CARLOS** /DIRECTOR/A GENERAL DE MANTENIMIENTO 09-12-2022 13:44:59  
 Firmado por **OLIVARES OLIVARES ARTURO JOSE** /JEFE DEL SERVICIO DE PROTECCION AHB 09-12-2022 12:38:10

Contiene 2  
firmas digitales

